

Chrudimka, Hlinsko, odstranění sedimentů v intravilánu, ř.km 86,376-89,700 (č. 122180027)

Situace organizace výstavby na podkladu mapy KN
- příloha Smlouvy o právu provést stavbu

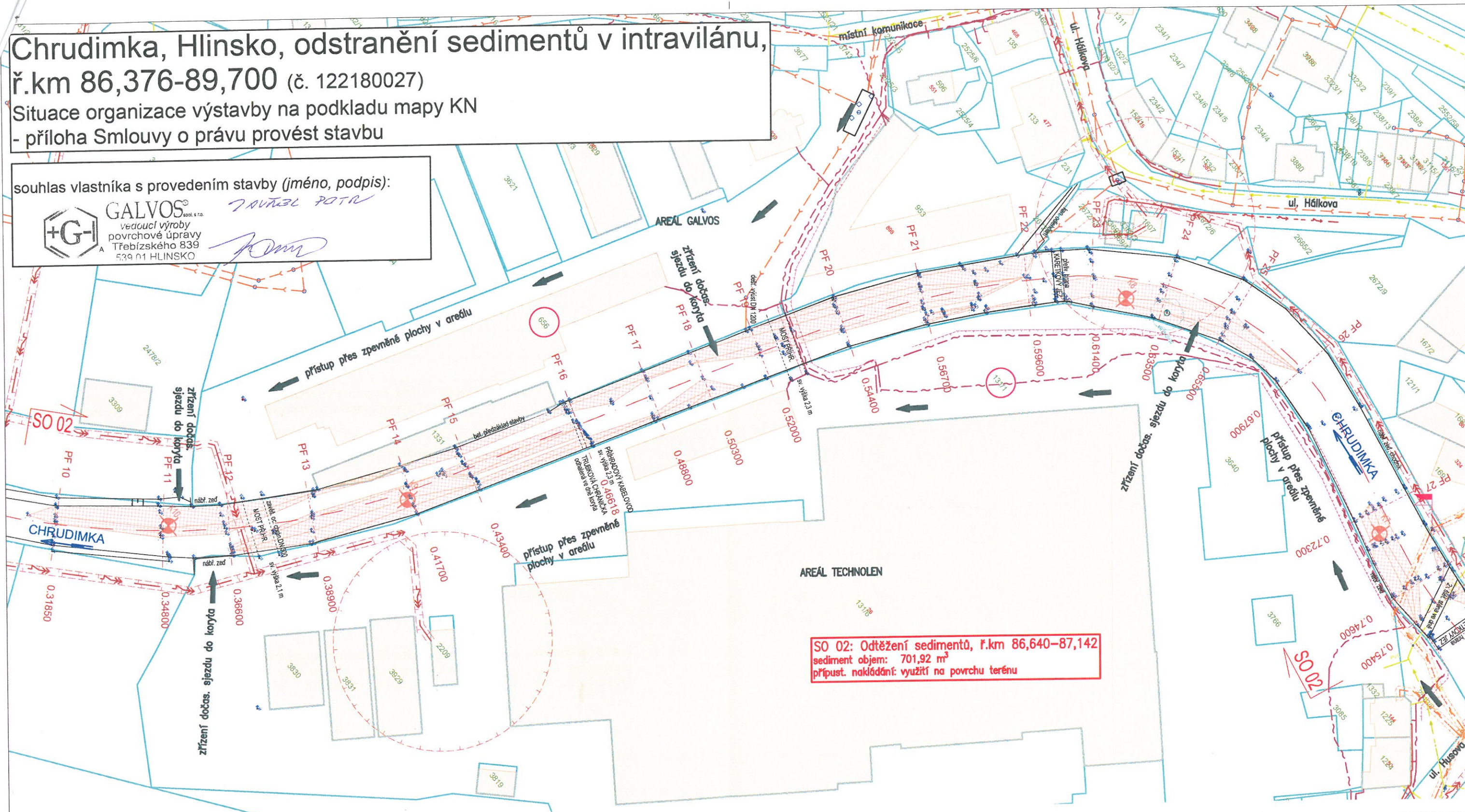
souhlas vlastníka s provedením stavby (jméno, podpis):



GALVOS
vedoucí výroby
povrchové úpravy
A Třebízského 839
539 01 HLINSKO

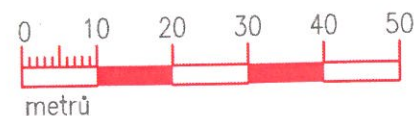
PAVLEK POTR

[Signature]

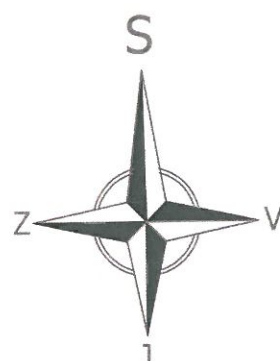


SO 02: Odtěžení sedimentů, ř.km 86,640–87,142
sediment objem: 701,92 m³
připust. nakládání: využití na povrchu terénu

- plocha odtěžení sedimentu
- předpokládané přístupy ke korytu
- číslo popisné / parcelní číslo
- zájmové parcely / číslo LV
- hranice parcel



1:1000



Ved. odd. proj.	Ing. Petr VÁVRA	Autor. ing.	Ing. Petr KUNC
Zodp. proj.	Ing. Petr KUNC	Kreslil	Ing. Petr KUNC
Kraj:	Pardubický	Obec:	Hlinsko
Investor:	Povodí Labe, státní podnik, Závod Pardubice		
Název akce:	Chrudimka, Hlinsko, odstranění sedimentů v intravilánu, ř.km 86,376-89,700		

Příloha:

Koordinační situační výkres, část - SO 02

Povodí Labe, státní podnik
Vita Nejedlého 951/8
Slezské Předměstí
500 03 Hradec Králové

POVODÍ LABE

Datum	únor 2019
Stupeň	DSJ
Pořadové číslo	3578
Číslo stavby 122180027	Č. přílohy
Měřítko 1 : 1 000	C.3.1